









- CONVENCIONES**
-  Límite departamentos
  -  Sistema vial
  -  Sistema vial Nacional
  -  Perímetro urbano 2035
  -  Gran aglomeración
  -  Sistema de ciudades modelo
  -  Sistema hídrico principal

- Estructura hídrica**
1. Río Meta
  2. Río Casanare
  3. Río Cravo
  4. Río Cusiana
  5. Río Pauto
  6. Río Charte
  7. Río Unete
  8. Río Tacuya
  9. Río Chitama

- LEYENDA**
-  Áreas de producción

Elaboró: Consultoría (17/10/2019)  
Aprobó: Dr. Aníbal Julio César Gómez  
Revisó: Robinson Macías


Fuente:  
Cartografía Base IGAC, Escala 1:100.000  
Planes de Ordenamiento Territorial Municipales Vigentes, Dto. de Casanare

Ruta de almacenamiento:  
MOD\FORM-MOD-0\Áreas de producción.mxd

**INFORMACIÓN DE REFERENCIA**

Sistema de Coordenadas: MAGNA Colombia Este  
Proyección: Transverse Mercator  
Datum: MAGNA  
False Easting: 1.000.000,0000  
False Northing: 1.000.000,0000  
Central Meridian: -71,0775  
Scale Factor: 1,0000  
Latitude Of Origin: 4,5962  
Unidad: Metro



Áreas de protección vs producción		
Clasificación	Símbolo	Área (Ha)
Áreas de producción		18738112757,82

Escala: 1:500.000

