

DEPARTAMENTO DE CASANARE









DEPARTAMENTO ADMINISTRATIVO DE PLANEACION DEPARTAMENTAL

CONTRATO No. 2302 DE 2017

FORMULACIÓN DEL PLAN DE ORDENAMIENTO TERRITORIAL DEPARTAMENTAL DE CASANARE POTDCAS

Julio César Gómez Sandoval Ph. D.
Arquitecto urbanista
Consultor

CONVENCIONES





-  Sistema vial Nacional
-  Sistema vial
-  Límite departamentos
-  Perimetro urbano 2035
-  Sistema de ciudades modelo
-  Sistema hídrico principal

Estructura hídrica

1. Río Meta
2. Río Casanare
3. Río Cravo
4. Río Cusiana
5. Río Pauto
6. Río Chartre
7. Río Unete
8. Río Tacuyana
9. Río Chitamena

LEYENDA

Ecosistemas principales de Casanare

-  Mosaico de sabanas - bosques inundables
-  Sabanas inundables de la llanura eólica
-  Piedemonte
-  Otros sistemas

Elaboró: Consultoría (17/10/2019)

Aprobó: Dr. Aníbal Julio César Gómez
Revisó: Robinson Macías

Fuente:
Cartografía Base IGAC, Escala 1:100,000
Planes de Ordenamiento Territorial Municipales Vigentes, Dto. de Casanare

Ruta de almacenamiento:
\\MXDFORM-MOD-0-Ecosistemas principales de Casanare.mxd

INFORMACIÓN DE REFERENCIA

Sistema de Coordenadas: MAGNA Colombia Este
Proyección: Transverse Mercator
Datum: MAGNA
False Easting: 1.000.000,0000
False Northing: 1.000.000,0000
Central Meridian: -71,0775
Scale Factor: 1,0000
Latitude Of Origin: 4,5962
Unidad: Metro

