

DEPARTAMENTO DE CASANARE



GOBIERNO DE CASANARE
DEPARTAMENTO ADMINISTRATIVO DE PLANEACIÓN DEPARTAMENTAL

CONTRATO No. 2302 DE 2017
FORMULACIÓN DEL PLAN DE ORDENAMIENTO TERRITORIAL DEPARTAMENTAL DE CASANARE POTDCAS

Julio César Gómez Sandoval Ph. D.
Arquitecto urbanista
Consultor

CONVENCIONES

LEYENDA

INFORMACIÓN DE REFERENCIA


Sistema de Coordenadas: MAGNA Colombia Este
Projection: Transverse Mercator
Datum: MAGNA
False Easting: 1.000.000,0000
False Northing: 1.000.000,0000
Central Meridian: -71,0775
Scale Factor: 1,0000
Latitude Of Origin: 4,5962
Units: Meter

Elaboró: Consultoría (27/09/2019)
Aprobó: Dr. Aníbal Julio César Gómez
Revisó: Robinson Macías

Fuente:
Cartografía Base (IGAC, Escala 1:100.000)
Planes de Ordenamiento Territorial Municipales Vigentes, Dto de Casanare

Ruta de almacenamiento:
\\MD\FORMMOD\04\Mapas\Estudios\potdcas.mxd

LOCALIZACIÓN A NIVEL NACIONAL



LOCALIZACIÓN A NIVEL DEPARTAMENTAL

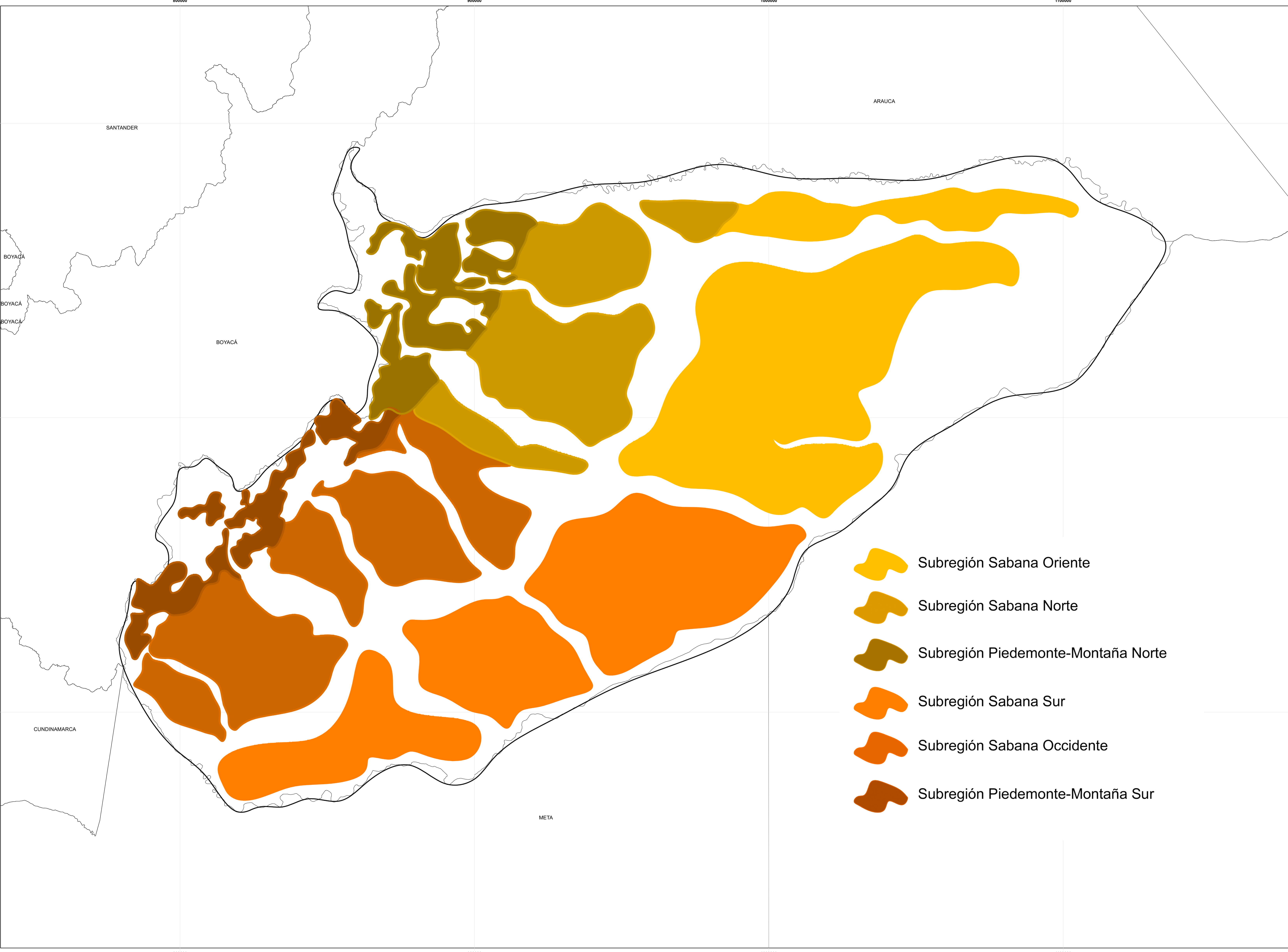








Escala: 1:500.000



MODELO DE OCUPACIÓN DESEADO - OCUPACIÓN PRODUCTIVA

MAPA No. FORM-MOD-0



-  Subregión Sabana Oriente
-  Subregión Sabana Norte
-  Subregión Piedemonte-Montaña Norte
-  Subregión Sabana Sur
-  Subregión Sabana Occidente
-  Subregión Piedemonte-Montaña Sur