

DEPARTAMENTO DE CASANARE




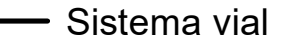

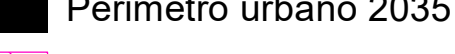

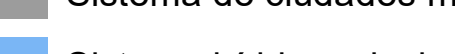

DEPARTAMENTO ADMINISTRATIVO DE PLANEACIÓN DEPARTAMENTAL

CONTRATO No. 2302 DE 2017

FORMULACIÓN DEL PLAN DE ORDENAMIENTO TERRITORIAL DEPARTAMENTAL DE CASANARE POTDCAS

Julio César Gómez Sandoval Ph. D.
Arquitecto urbanista
Consultor

CONVENCIONES







-  Sistema vial Nacional
-  Sistema vial
-  Límite departamentos
-  Perímetro urbano 2035
-  Gran aglomeración
-  Sistema de ciudades modelo
-  Sistema hídrico principal

Estructura hídrica

1. Río Meta
2. Río Casanare
3. Río Cravo
4. Río Cusiana
5. Río Pauto
6. Río Charé
7. Río Unete
8. Río Tacuya
9. Río Chitamena

LEYENDA

Subregiones propuestas

-  Subregión Sabana Norte
-  Subregión Piedemonte/Montaña Norte
-  Subregión Piedemonte/Montaña Sur
-  Subregión Sabana Occidente
-  Subregión Sabana Oriente
-  Subregión Sabana Sur

Elaboró: Consultoría (29/10/2019)
Aprobó: Dr. Aníbal Julio César Gómez
Revisó: Robinson Macías

Fuente:
Cartografía Base IGAC, Escala 1:100.000
Planes de Ordenamiento Territorial Municipales Vigentes, Dto. de Casanare

Ruta de almacenamiento:
M:\FORM-MOD-0-Subregiones propuestas.mxd

INFORMACIÓN DE REFERENCIA

Sistema de Coordenadas: MAGNA Colombia Este
Proyección: Transverse Mercator
Datum: MAGNA
False Easting: 1.000.000,0000
False Northing: 1.000.000,0000
Central Meridian: -71,0775
Scale Factor: 1,0000
Latitude Of Origin: 4,5962
Unite: Meter


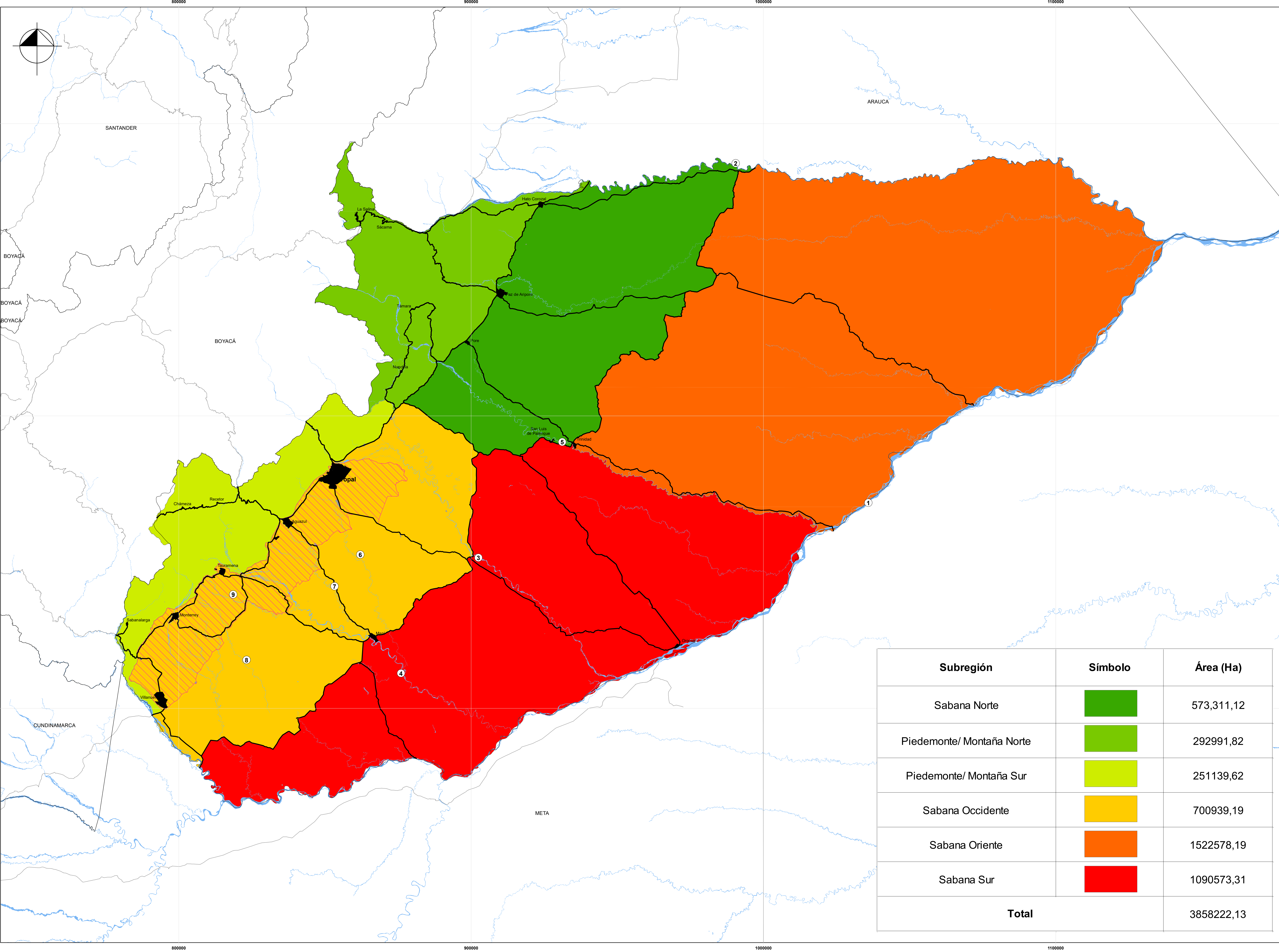
LOCALIZACIÓN A NIVEL NACIONAL









LOCALIZACIÓN A NIVEL DEPARTAMENTAL



Escala: 1:500.000

Subregión	Símbolo	Área (Ha)
Sabana Norte		573,311,12
Piedemonte/ Montaña Norte		292991,82
Piedemonte/ Montaña Sur		251139,62
Sabana Occidente		700939,19
Sabana Oriente		1522578,19
Sabana Sur		1090573,31
Total		3858222,13