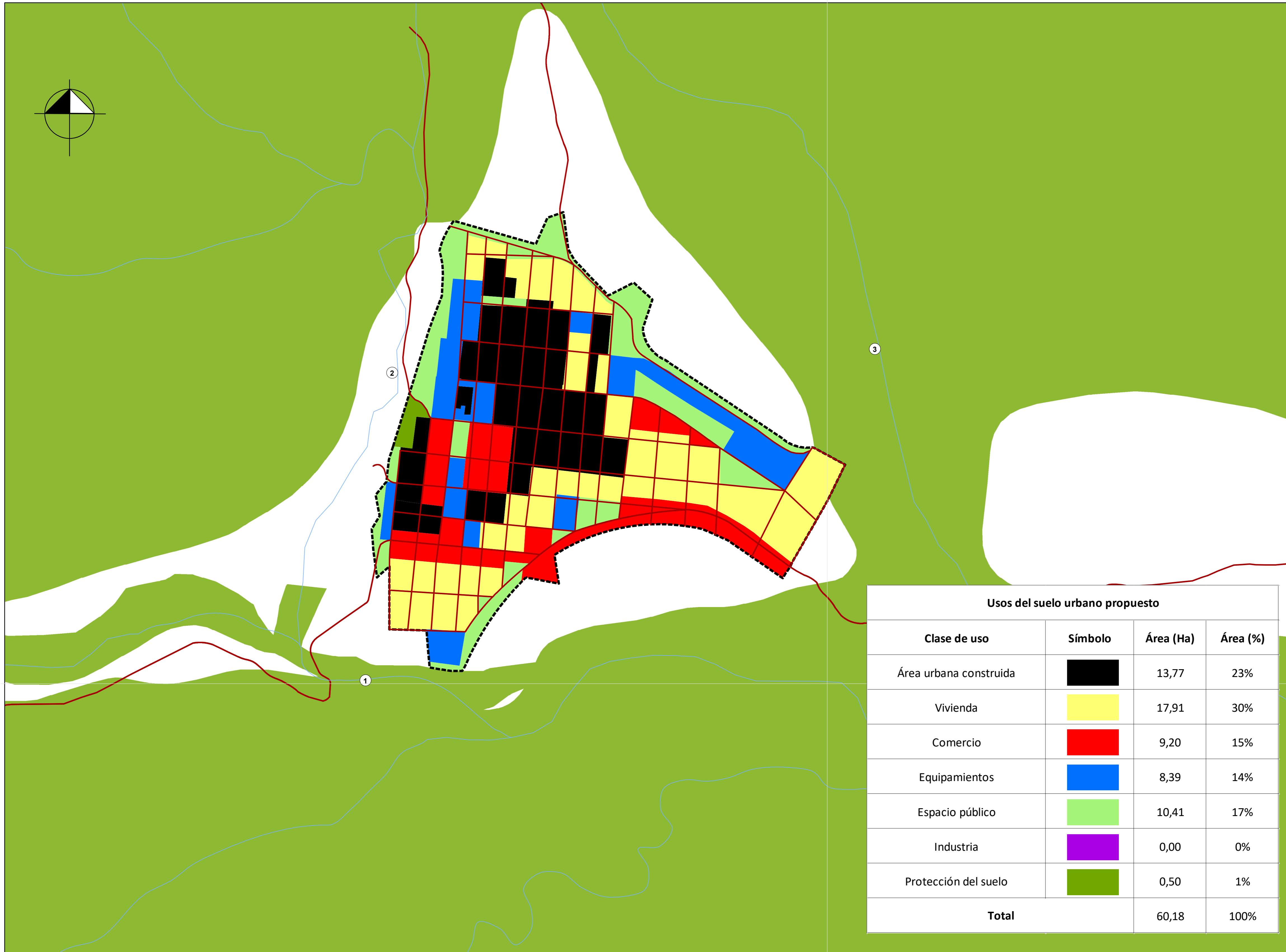
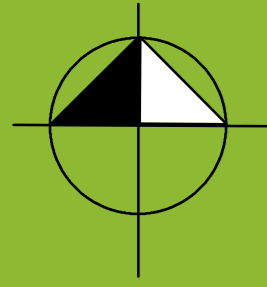


802000



1068000

1068000

802000

DEPARTAMENTO DE CASANARE

DEPARTAMENTO ADMINISTRATIVO DE PLANEACIÓN DEPARTAMENTAL
 CONTRATO No. 2302 DE 2017
FORMULACIÓN DEL PLAN DE ORDENAMIENTO TERRITORIAL DEPARTAMENTAL DE CASANARE POTDCAS
 Julio César Gómez Sandoval Ph. D.
 Arquitecto urbanista
 Consultor

CONVENCIONES

- Sistema hídrico
- Sistema vial
- Perímetro urbano 2035
- Asentamientos informales
- Suelo de protección

Estructura hídrica

1. Río Salinero
2. Quebrada Cucagua
3. Quebrada El Hato

LEYENDA

Categoría Suelo Urbano

- Área urbana construida
- Vivienda
- Comercio
- Equipamientos
- Espacio público
- Protección del suelo

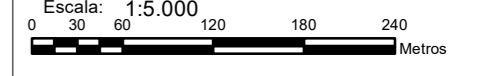
Elaboró: Consultoría (11/10/2019)
 Aprobó: Dr. Arq. Julio César Gómez
 Revisó: Robinson Macías

Fuente:
 Cartografía Base IGAC, Escala 1:25.000
 Plan de Ordenamiento Territorial Municipio de Yopal
 Acuerdo 024 de 2013
 Elaboración propia

Ruta de almacenamiento:
 W:\XD\FORM-MOD-014-02-Crecimiento urbano a 2035.mxd

INFORMACIÓN DE REFERENCIA

Sistema de Coordenadas: MAGNA Colombia Este
 Projection: Transverse Mercator
 Datum: MAGNA
 False Easting: 1.000.000,0000
 False Northing: 1.000.000,0000
 Central Meridian: -71,0775
 Scale Factor: 1,0000
 Latitude Of Origin: 4,5962
 Units: Meter



Usos del suelo urbano propuesto			
Clase de uso	Símbolo	Área (Ha)	Área (%)
Área urbana construida		13,77	23%
Vivienda		17,91	30%
Comercio		9,20	15%
Equipamientos		8,39	14%
Espacio público		10,41	17%
Industria		0,00	0%
Protección del suelo		0,50	1%
Total		60,18	100%