






CONVENCIONES



-  Sistema vial
-  Perímetro urbano 2035
-  Asentamientos informales
-  Sistema hídrico principal
-  Suelo de protección

Estructura hídrica

1. Río Pauto

LEYENDA

Categoría Suelo Urbano

-  Área urbana construida
-  Vivienda
-  Comercio
-  Equipamientos
-  Espacio público
-  Protección del suelo

Tipo Suelo Suburbano

-  Vivienda Campestre

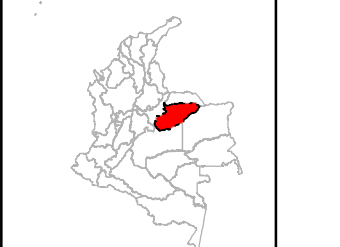
Elaboró: Consultoría (11/10/2019)
 Aprobó: Dr. Arq. Julio César Gómez
 Revisó: Robinson Macías
 Fuente:
 Cartografía Base IGAC, Escala 1:25.000
 Plan de Ordenamiento Territorial Municipio de Yopal
 Acuerdo 024 de 2013
 Elaboración propia

Ruta de almacenamiento:
 W:\XDF\CRU-MOD-014-14-Crecimiento urbano a 2035.mxd

INFORMACIÓN DE REFERENCIA

Sistema de Coordenadas: MAGNA Colombia Este
 Proyección: Transverse Mercator
 Datum: MAGNA
 False Easting: 1.000.000,0000
 False Northing: 1.000.000,0000
 Central Meridian: -71,0775
 Scale Factor: 1,0000
 Latitude Of Origin: 4,5962
 Units: Meter

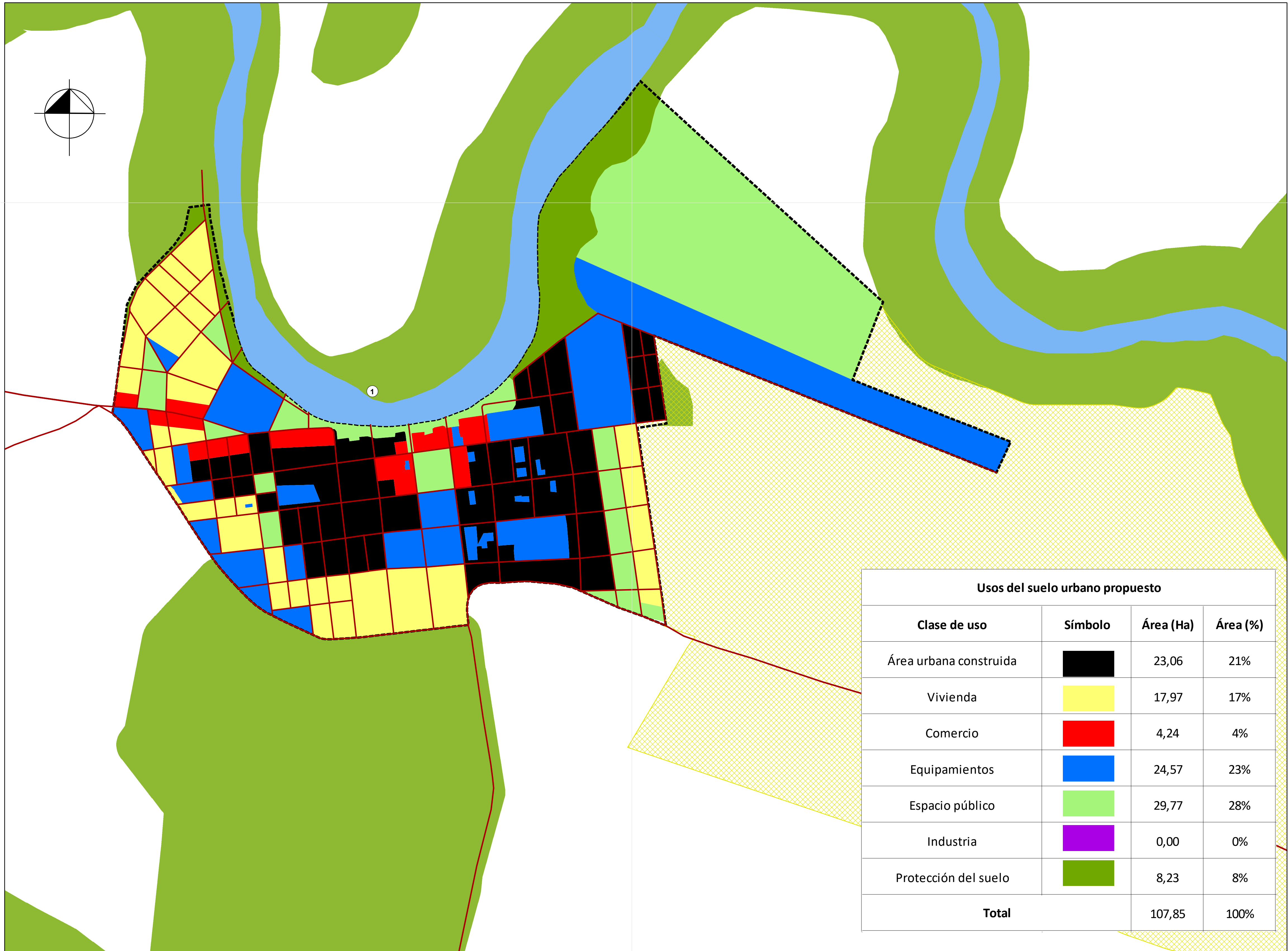
LOCALIZACIÓN A NIVEL NACIONAL










LOCALIZACIÓN A NIVEL DEPARTAMENTAL



Escala: 1:5.000
 0 30 60 120 180 240
 Metros



Usos del suelo urbano propuesto

Clase de uso	Símbolo	Área (Ha)	Área (%)
Área urbana construida		23,06	21%
Vivienda		17,97	17%
Comercio		4,24	4%
Equipamientos		24,57	23%
Espacio público		29,77	28%
Industria		0,00	0%
Protección del suelo		8,23	8%
Total		107,85	100%